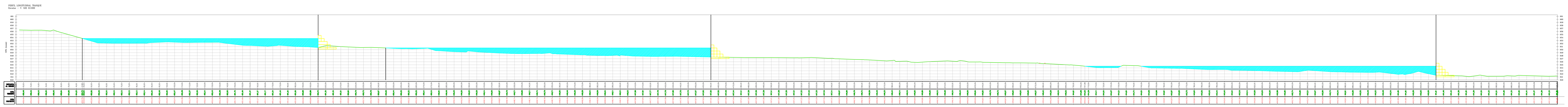

PERFILES PARA CUBICAR CAPACIDAD DE ACULUMACION DE AGUA DE CADA BARRERA

PERFILES PARA CUBICAR MOVIMIENTO DE TIERRA

Perfiles transversales de la Barrera N° 1

Perfiles transversales de la Barrera N° 2

Perfiles transversales de la Barrera N° 3

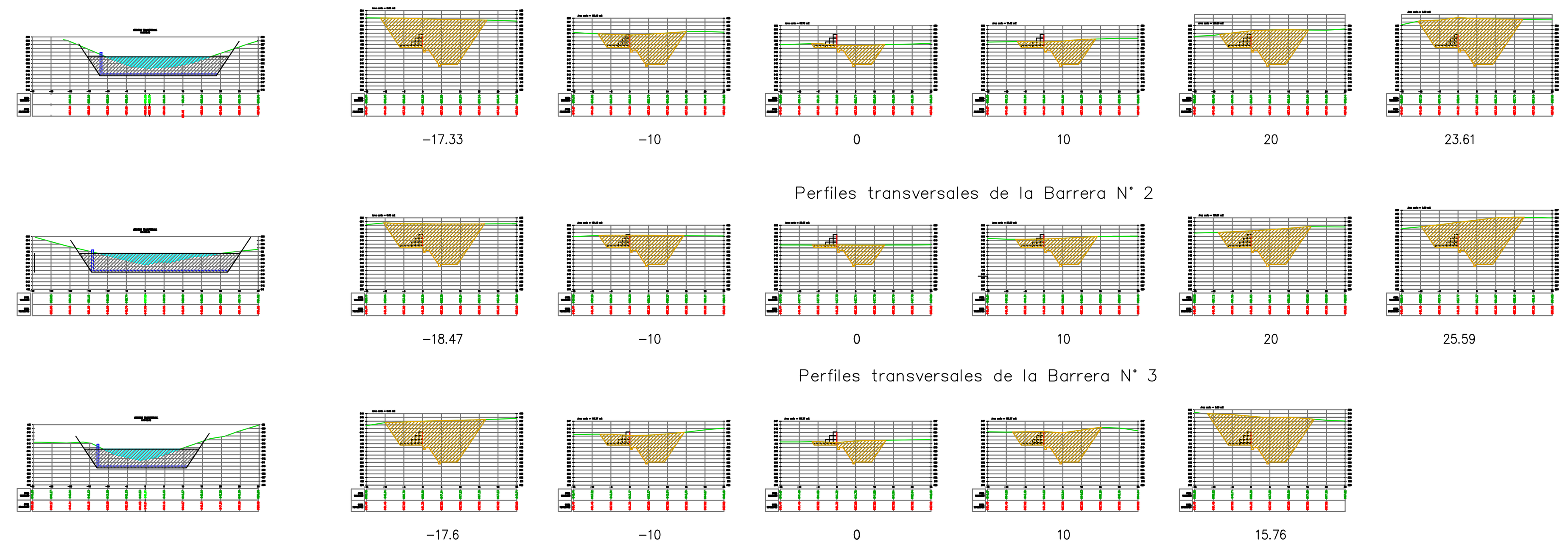

UBICACION REGIONAL

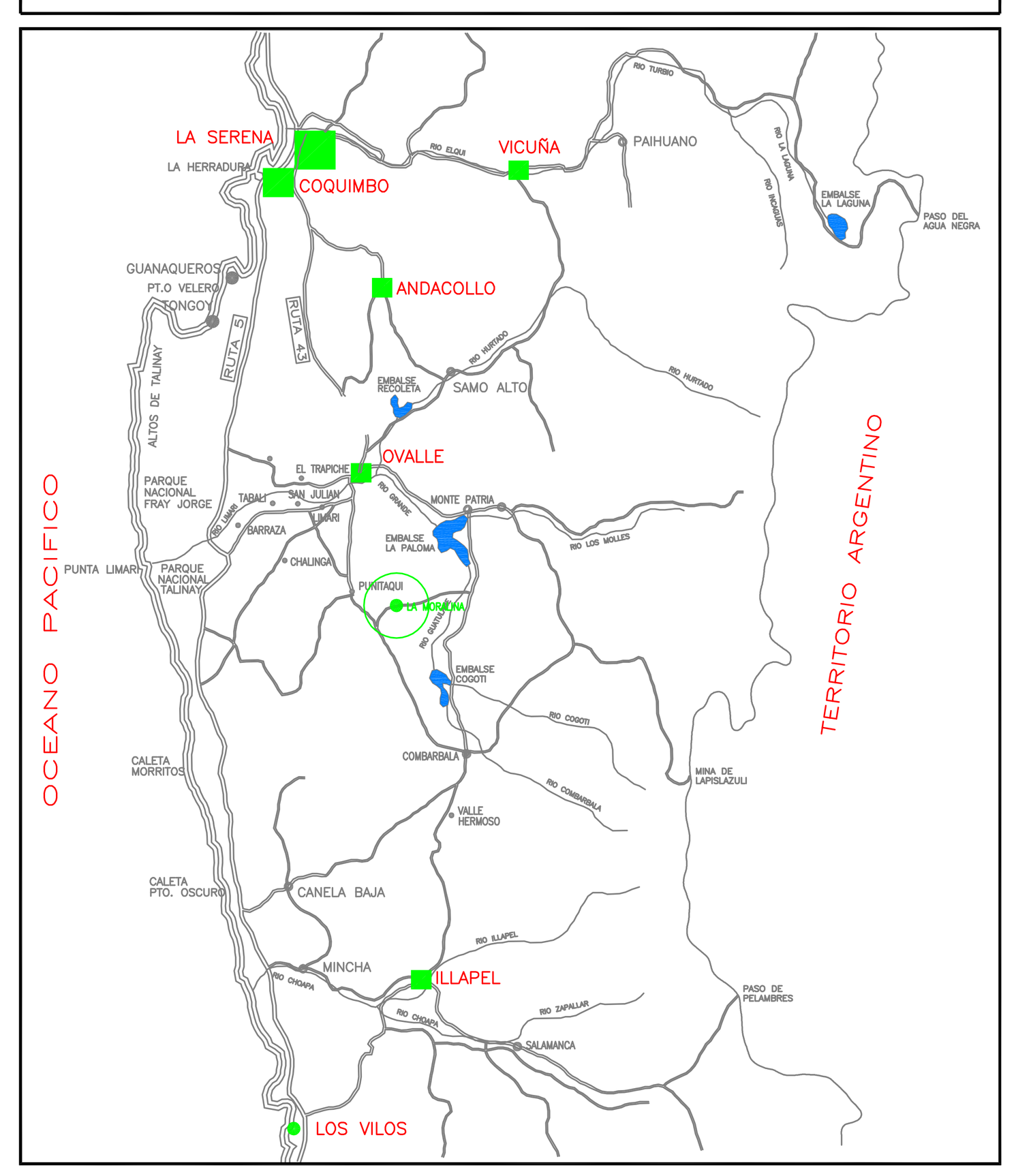

CORPORACION REGION Coquimbo / GOBIERNO REGIONAL REGION DE COQUIMBO	JEFE DE PROYECTO	PROYECTISTA		
	JORGE ROMERO NAVEA ingeniero agronomo consultor de riego jefe proyecto	JORGE ROMERO ROJAS ingeniero civil proyectista		
	NOMBRE	fecha	firma	
REVISO:	JORGE ROMERO	fech_revision		
DIBUJO:	SERGIO MUNILLA	fech_dibujo	firma	revision / fecha
PLANO N°	CODIGO- PROY			

MODIFICACION	FECHA	APROBACION	proyectista	revisores	
			Jorge Romero Navea	revisor	j.proy
			depto. construccion		depto. proyectos
			fecha de aprobacion		jefe depto proy.

PROYECTO	PLANO N°	ingreso archivo N°
COSECHA DE AGUAS LLUVIAS EN AREAS DE SECANO COMUNIDAD AGRICOLA MANQUEHUA	3/3	
	CLASIF.	PLANO Perfil Longitudinal y Transversales Microcuenca La Moralina Comunid Agric de Manquehua
PROPIETERIO Corporación Regional de desarrollo Productivo – Región de Coquimbo	ESCALA 1:1	CODIGO / CATEGORIA