CUADRO DE PR MICROCUENCA LOS RULOS

PR	NORTE	ESTE	COTA	DESCRIPCIÓN
N°1	6.543.044,00	286.381,00	871,00	fe 10 mm en roca
N°2	6.543.263,01	286.407,32	874,15	Monolito Concreto

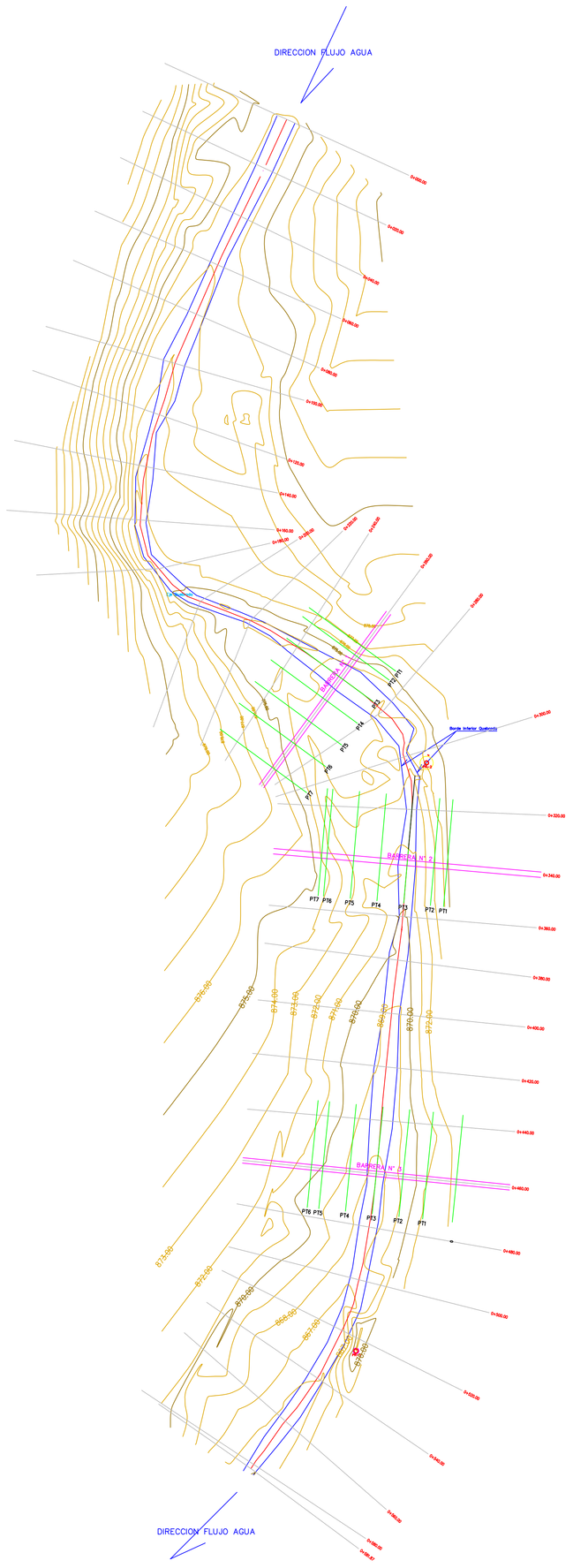

PERFIL LONGITUDINAL MICROCUENCA LOS RULOS
COMUNIDAD AGRICOLA CANELA ALTA
Escalas – V: 250 H:500

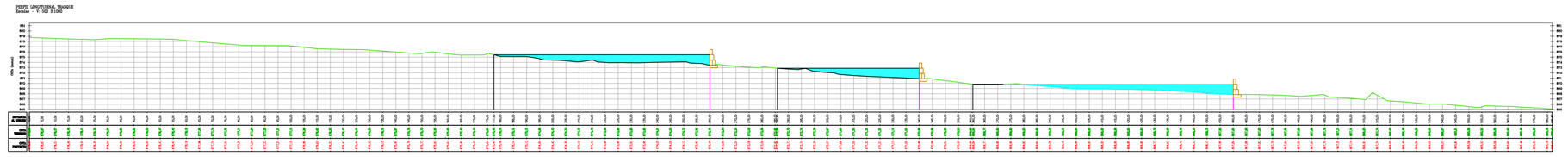

PERFILES PARA CUBICAR CAPACIDAD DE ACULUMACION DE AGUA DE CADA BARRERA

PERFILES TRANSVERSALES MICROCUENCA LOS RULOS
COMUNIDAD AGRICOLA CANELA ALTA
Escalas – V: 500 H:500

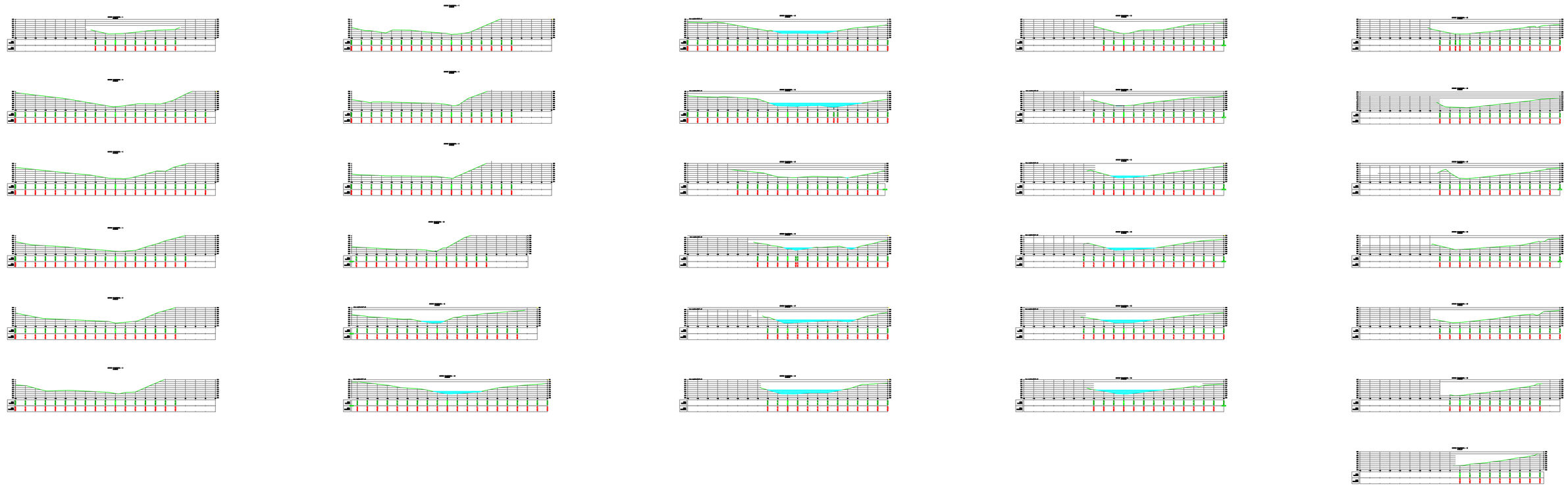

PERFILES PARA CUBICAR MOVIMIENTO DE TIERRA

Perfiles transversales de la Barrera N° 1 – Km 0.260



Perfiles Transversales de la Barrera N° 2 – Km 0.340

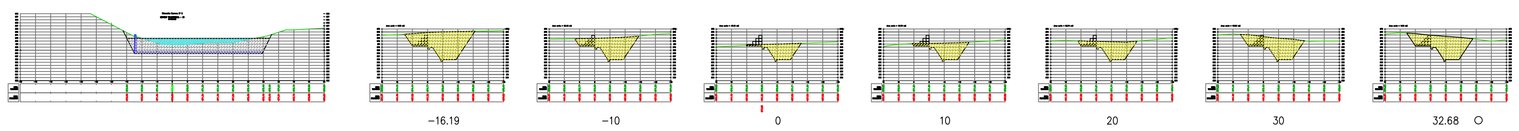

Perfiles transversales de la Barrera N° 3 – Km 0.460

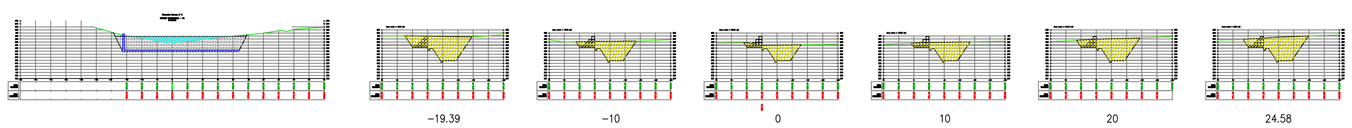

NOMENCLATURA

CURVAS DE NIVEL
PUNTOS DE REFERENCIA
DIRECC ESCURR AGUA

UBICACION REGIONAL

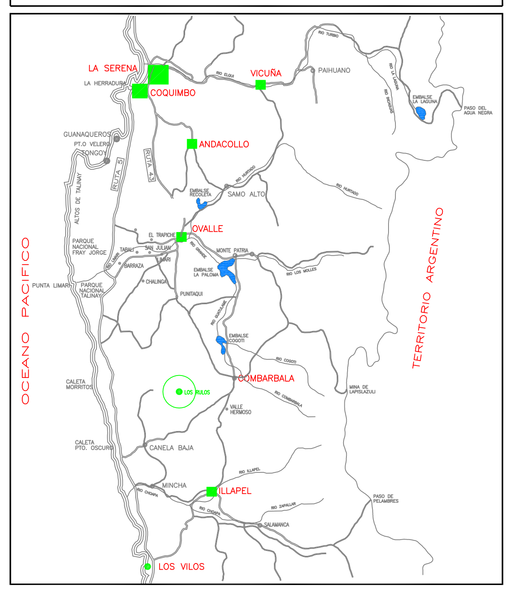

CORPORACION Coquimbo / GOBIERNO REGIONAL REGION DE L. COQUIMBO	JEFE DE PROYECTO: JORGE ROMERO NAVEA, ingeniero agronomo consultor de riego, jefe proyecto	PROYECTISTA: JORGE ROMERO ROJAS, ingeniero civil, proyectista			
	NOMBRE	fecha	firma		
	REVISO: JORGE ROMERO	fech._revision			
PLANO N° / CODIGO– PROY	DIBUJO: SERGIO MUNILLA	fech._dibujo	firma	revision	fecha

MODIFICACION	FECHA	APROBACION	proyectista: Jorge Romero Navea	revisores: revisor	jproy	PROYECTO	PLANO N° 2/2	ingreso archivo N°
			depto. construccion	depto. proyectos		PROPIETERIO: Corporación Regional de desarrollo Productivo – Región de Coquimbo	CLASIF.	PLANO: Planta y Perfiles Long y Transv Microcuenca Los Rulos Comunid Agric Canela Alta
			fecha de aprobacion	jefe depto proy.			ESCALA 1:1	CODIGO / CATEGORIA